











- LEGENDA**
-  hranice řešeného území
 -  hranice zastavěného území k 01.02.2019
 -  plochy s platným povolením / souhlasem
 -  nové realizované stavby v území
 -  ochranné pásmo technické infrastruktury
 -  liniová technická infrastruktura bez ochranného pásma
 -  plocha 50 m od okraje pozemků s funkcí lesa
 -  lokální problémy v území
 -  nedostatečná šíře veřejného prostranství
 -  nevhodné umístění objekt

ÚZEMNÍ STUDIE HRÁDEK		PALACKÝ	
PLOCHA Z46 - aktualizace 1		ING. ARCH. ALEŠ PALACKÝ VENKOVSKÁ 402/6 700 30 CHTÁVA - VYSOKOVCE IČ 13640848 :: E.MAIL: projekt@palacky.eu	
B.1 - PROBLÉMOVÝ VÝKRES			
ZODP. PROJEKTANT	ING. ARCH. ALEŠ PALACKÝ	MĚŘÍTKO	1 : 1 000
POŘIZOVATEL	OBECNÍ ÚŘAD HRÁDEK	DATUM	03 / 2019
OBEC	HRÁDEK	Č. VÝKRESU	B.1
KATASTRÁLNÍ ÚZEMÍ	HRÁDEK		