








- LEGENDA**
-  hranice řešeného území
 -  hranice zastavěného území k 01.02.2019
 -  hranice ploch a pozemků - závazná
 -  plochy a pozemky smíšené obytné
 -  plochy a pozemky veřejných prostranství - veřejná zeleň
 -  plochy a pozemky veřejných prostranství (MOK+TI)
 -  pozemky stávajícího využití (smíšené obytné) / s objektem

ÚZEMNÍ STUDIE HRÁDEK PLOCHA Z46 - aktualizace 1		PALACKÝ ING. ARCH. ALEŠ PALACKÝ VENKOVSKÁ 402/6 700 30 CHTÁVA - VYŠKOVICE IČ 13646648 :: E.MAIL: projekt@palacky.eu	
B.2 - HLAVNÍ VÝKRES			
ZODP. PROJEKTANT	ING. ARCH. ALEŠ PALACKÝ	MĚŘITKO	1 : 1 000
POŘIZOVATEL	OBECNÍ ÚŘAD HRÁDEK	DATUM	03 / 2019
OBEC	HRÁDEK	Č. VÝKRESU	B.2
KATASTRÁLNÍ ÚZEMÍ	HRÁDEK		