








LEGENDA

-  hranice řešeného území
-  hranice zastavěného území k 01.06.2018
-  plochy s platným povolením / souhlasem
-  ochranné pásmo technické infrastruktury
-  liniová technická infrastruktura bez ochranného pásma
-  plocha 50 m od okraje pozemků s funkcí lesa
-  lokální problémy v území
- 01** nedostatečná šíře veřejného prostranství
- 02** vymezení hranice zastavitelné plochy
- 03** nesouhlas majitelů

ÚZEMNÍ STUDIE HRÁDEK PLOCHA Z55		PALACKÝ <small>ING. ARCH. ALEŠ PALACKÝ VĚNČILOVA 429/3 700 30 OSTRAVA - VÝŠKOVICE IČ 13646648 - E-MAIL: projekt@palacky.eu</small>	
B.1 - PROBLÉMOVÝ VÝKRES			
ZODP. PROJEKTANT	ING. ARCH. ALEŠ PALACKÝ	MĚŘITKO	1 : 1 000
POŘIZOVATEL	OBECNÍ ÚŘAD HRÁDEK	DATUM	06 / 2018
OBEC	HRÁDEK	Č. VÝKRESU	B.1
KATASTRÁLNÍ ÚZEMÍ	HRÁDEK		