









- LEGENDA
-  hranice řešeného území
 -  hranice zastavěného území k 01.06.2018
 -  hranice ploch a pozemků - závazná
 -  plochy a pozemky smíšené obytné
 -  plochy a pozemky veřejných prostranství - veřejná zeleň
 -  plochy a pozemky veřejných prostranství (MOK+TI)
 -  plochy a pozemky smíšené obytné / veř. prostranství (MOK+TI)
 -  pozemky stávajícího využití (smíšené obytné) / s objektem

| | | | |
|--|-------------------------|---|------------|
| ÚZEMNÍ STUDIE HRÁDEK PLOCHA Z55 | | PALACKÝ ING. ARCH. ALEŠ PALACKÝ VENEČKHOVA 429/3 700 30 OSTRAVA - VÝŠKOVICE IČ 13646648 - E-MAIL: projekt@palacky.eu | |
| B.2 - HLAVNÍ VÝKRES | | | |
| ZODP. PROJEKTANT | ING. ARCH. ALEŠ PALACKÝ | MĚŘITKO | 1 : 1 000 |
| POŘIZOVATEL | OBECNÍ ÚŘAD HRÁDEK | DATUM | 06 / 2018 |
| OBEC | HRÁDEK | Č. VÝKRESU | B.2 |
| KATASTRÁLNÍ ÚZEMÍ | HRÁDEK | | |