











- LEGENDA**
-  hranice řešeného území
 -  hranice zastavěného území k 01.06.2018
 -  plochy s platným povolením / souhlasem
 -  ochranné pásmo technické infrastruktury
 -  liniová technická infrastruktura bez ochranného pásma
 -  plocha 50 m od okraje pozemků s funkcí lesa
 -  potenciální sesuvné území
 -  lokální problémy v území
 -  nedostatečná šíře veřejného prostranství
 -  nedostatečná šíře veřejného prostranství

ÚZEMNÍ STUDIE HRÁDEK		PALACKÝ	
PLOCHA Z76		ING. ARCH. ALEŠ PALACKÝ VENCLIKOVA 482/89 700 30 OSTRAVA - VÝŠKOVICE IČ 13646648 :: E-MAIL: projekt@palacky.eu	
B.1 - PROBLÉMOVÝ VÝKRES			
ZODP. PROJEKTANT	ING. ARCH. ALEŠ PALACKÝ	MĚŘITKO	1 : 1 000
POŘIZOVATEL	OBECNÍ ÚŘAD HRÁDEK	DATUM	06 / 2018
OBEC	HRÁDEK	Č. VÝKRESU	B.1
KATASTRÁLNÍ ÚZEMÍ	HRÁDEK		