








- LEGENDA**
-  hranice řešeného území
 -  hranice zastavěného území k 01.06.2018
 -  hranice ploch a pozemků - závazná
 -  plochy a pozemky smíšené obytné
 -  plochy a pozemky veřejných prostranství - veřejná zeleň
 -  plochy a pozemky veřejných prostranství (MOK+TI)
 -  plochy a pozemky smíšené obytné / veř. prostranství - veř. zeleně

ÚZEMNÍ STUDIE HRÁDEK		PALACKÝ	
PLOCHA Z76		ING. ARCH. ALEŠ PALACKÝ VENCLIKOVA 480/89 700 30 OSTRAVA - VÝŠKOVICE IČ 13646648 :: E-MAIL: projekt@palacky.eu	
B.2 - HLAVNÍ VÝKRES			
ZODP. PROJEKTANT	ING. ARCH. ALEŠ PALACKÝ	MĚŘÍTKO	1 : 1 000
POŘIZOVATEL	OBECNÍ ÚŘAD HRÁDEK	DATUM	06 / 2018
OBEC	HRÁDEK	Č. VÝKRESU	B.2
KATASTRÁLNÍ ÚZEMÍ	HRÁDEK		