

















LEGENDA

-  hranice řešeného území
-  hranice zastavěného území k 01.06.2018
-  hranice ploch a pozemků - závazná
-  hranice ploch a pozemků - směrná
-  označení ploch a pozemků v řešeném území
-  hranice veřejného prostranství - mimo řešené území
-  plochy a pozemky smíšené obytné
-  plochy a pozemky veřejných prostranství - veřejná zelen
-  plochy a pozemky veřejných prostranství (MOK+TI)
-  plochy a pozemky smíšené obytné / veř. prostranství - veř. zeleně
-  místní obslužné komunikace
-  dopravní napojení řešeného území na širší území
-  dopravní obsluha vybraných pozemků / parcel
-  stavební čára
-  plochy a pozemky smíšené obytné nezastavitelné
-  plochy a pozemky se stíženou zastavitelností (50 m od hranice lesa)

<b>ÚZEMNÍ STUDIE HRÁDEK PLOCHA Z76</b>		<b>PALACKÝ</b> ING. ARCH. ALEŠ PALACKÝ VENČLÍKOVÁ 480/89 700 30 OSTRAVA - VÝŠKOVICE IČ 13646648 :: E.MAIL: projekt@palacky.eu	
B.3 - VÝKRES PODMÍNEK PROSTOROVÉHO USPOŘÁDÁNÍ			
ZODP. PROJEKTANT	ING. ARCH. ALEŠ PALACKÝ	MĚŘÍTKO	1 : 1 000
POŘIZOVATEL	OBECNÍ ÚŘAD HRÁDEK	DATUM	06 / 2018
OBEC	HRÁDEK	Č. VÝKRESU	<b>B.3</b>
KATASTRÁLNÍ ÚZEMÍ	HRÁDEK		