













LEGENDA
stav návrh

-  hranice řešeného území
-  hranice zastavěného území k 01.06.2018
-  hranice ploch a pozemků - závazná
-  hranice veřejného prostranství - mimo řešené území
-  plochy a pozemky veřejných prostranství
-  plochy a pozemky veřejných prostranství - možné
-  místní obslužné komunikace
-  liniová vedení VVN / VN / NN + přípojky
-  vodovodní řady a přípojky
-  stoka splaškové kanalizace
-  STL plynovod + přípojky
-  liniová vedení telekomunikační

ÚZEMNÍ STUDIE HRÁDEK PLOCHA Z76		PALACKÝ <small>ING. ARCH. ALEŠ PALACKÝ VENČLÍKOVA 482/69 700 30 OSTRAVA - VÝŠKOVICE IČ 13646648 :: E-MAIL: projekt@palacky.eu</small>	
B.4 - VÝKRES VEŘEJNÉ INFRASTRUKTURY			
ZODP. PROJEKTANT	ING. ARCH. ALEŠ PALACKÝ	MĚŘÍTKO	1 : 1 000
POŘIZOVATEL	OBECNÍ ÚŘAD HRÁDEK	DATUM	06 / 2018
OBEC	HRÁDEK	Č. VÝKRESU	B.4
KATASTRÁLNÍ ÚZEMÍ	HRÁDEK		