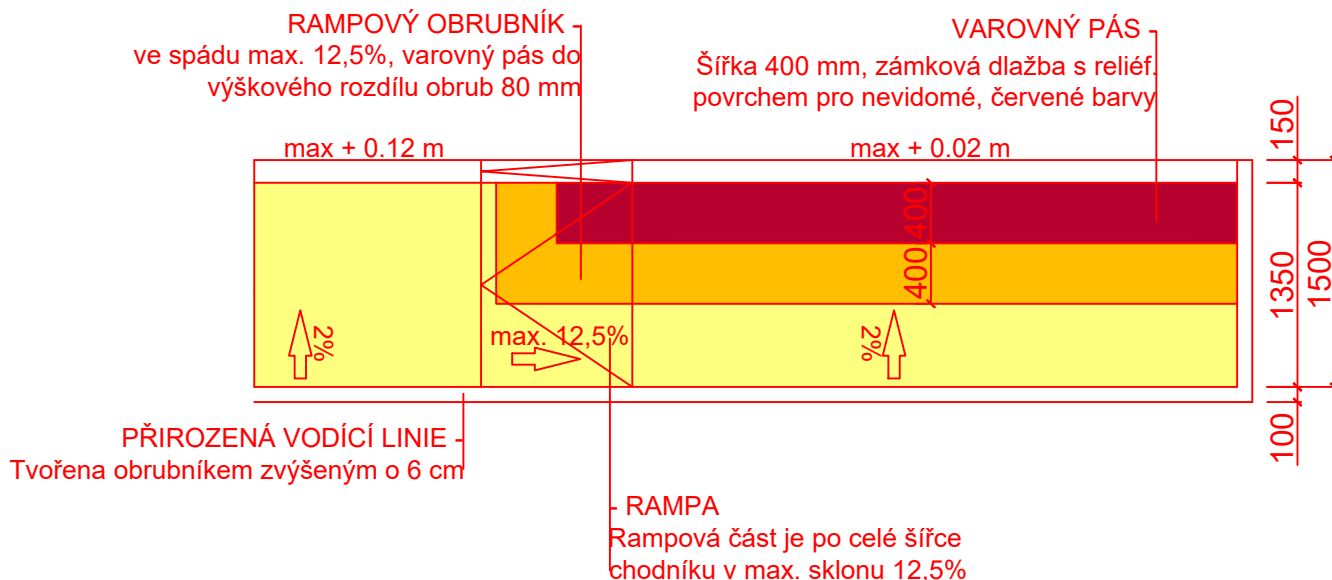





**CHODNÍK KOLEM TRATĚ, HRÁDEK, ETAPA I**  
**04 BEZBARIÉROVÉ ÚPRAVY**  
**M 1:50**

**VZOROVÉ ŘEŠENÍ BEZBARIÉROVÉ ÚPRAVY**  
**V MÍSTĚ PRO PŘECHÁZENÍ S RAMPOU V CÉLÉ ŠÍŘCE - VÝŠKA OBRUBY 20 mm**



**LEGENDA PORCHŮ:**

-  **KONSTRUKCE CHODNÍKU**  
DLE TP 170: D2-D-1-CH-PII
- Zámková dlažba šedá tl. 60 mm
  - Zapískování spar křemičitým pískem (0-2)
  - Lože z drceného kameniva (4-8) tl. 30 mm
  - Štěrkodrt' ŠDA (0-32) tl. 150 mm
- 
- Konstrukce celkem tl. 240 mm
-  **VAROVNÝ PÁS ZE SLEPECKÉ DLAŽBY**  
varovný pás šířky 400 mm, dlažba červené barvy tl. 60 mm,  
musí odpovídat NV 163/2002 Sb. a TN TZÚS 12.03.04,  
použití u ukončení chodníku, míst pro přecházení
-  **PÁS Z DLAŽBY BEZ SRAŽENÝCH HRAN**  
pás šířky 400 mm, šedé barvy tl. 60 mm, použití u  
ukončení chodníku, míst pro přecházení

Souř. systém: S-JTSK  
Výš. systém: Bpv

Zhotovitel: C2pecap s.r.o. Mariánské náměstí 14, 739 91 Jablunkov	Zodpovědný projektant: Ing. Petr Čmiel Vypracoval: Ing. Ondřej Sikora	Autorizace:	 Mob: + 420 725 043 164 Email: info@c2pecap.cz
Investor: Obec Hrádek, Hrádek čp. 352, 739 97 Hrádek Katastrální území: Hrádek (647357)	Název akce: <b>CHODNÍK KOLEM TRATĚ, HRÁDEK, ETAPA I</b>	Formát: 1xA4	
Název přílohy: <b>BEZBARIÉROVÉ ÚPRAVY</b>	Datum: březen 2021 Číslo zakázky: C2 21_06_02 Stupeň: DPS Měřítko: 1:50 Číslo výkresu: 04	Paré:	
<i>Dokumentace je majetkem autora. Výkres či jeho část může být kopírována nebo jiným způsobem rozšiřována pouze po předchozím souhlasu autora.</i>			