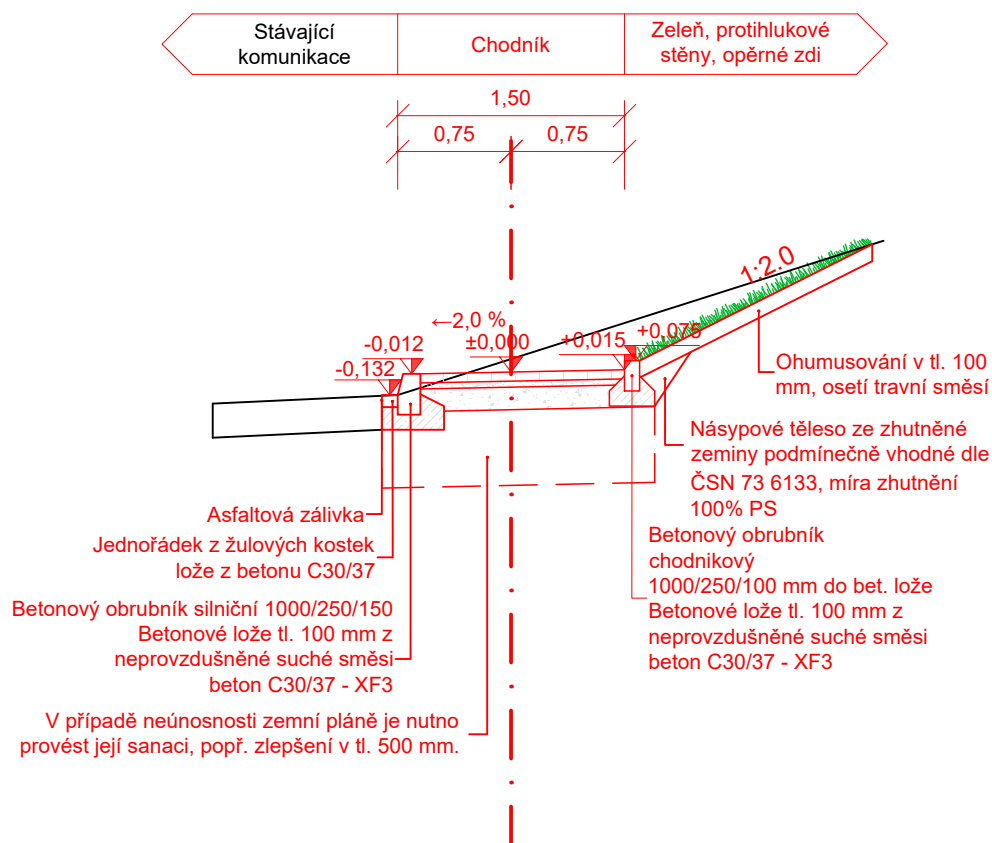
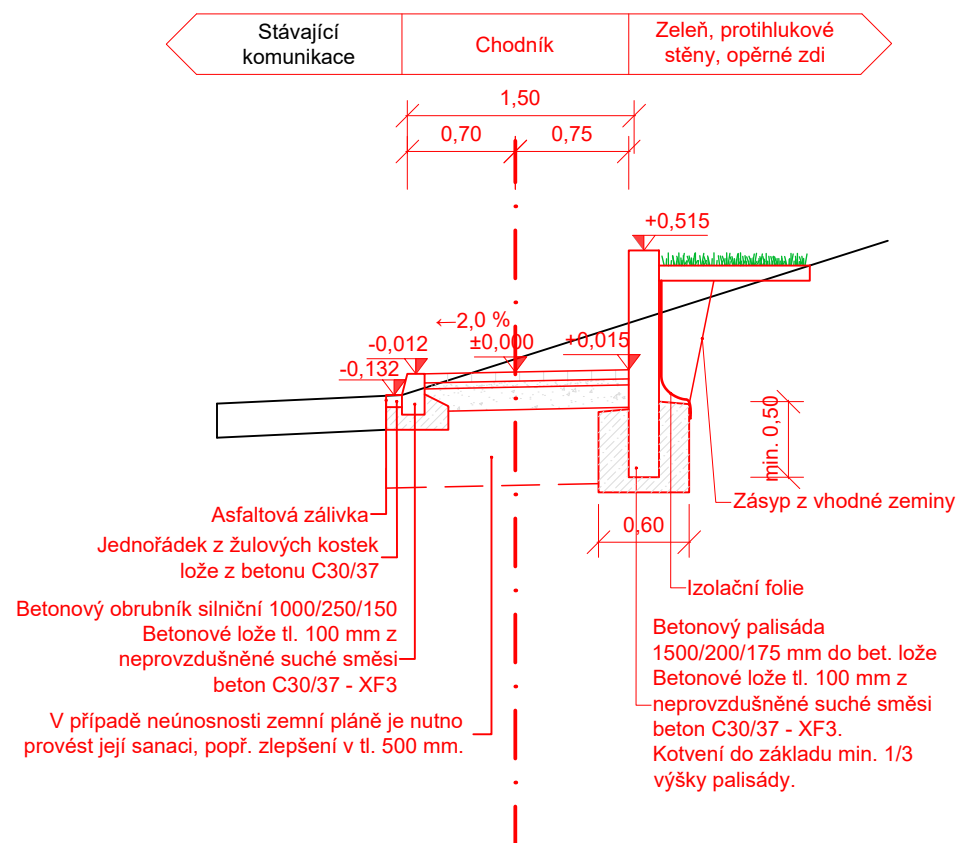


CHODNÍK KOLEM TRATĚ, HRÁDEK, ETAPA I
06 VZOROVÉ PŘÍČNÉ ŘEZY
M 1:50

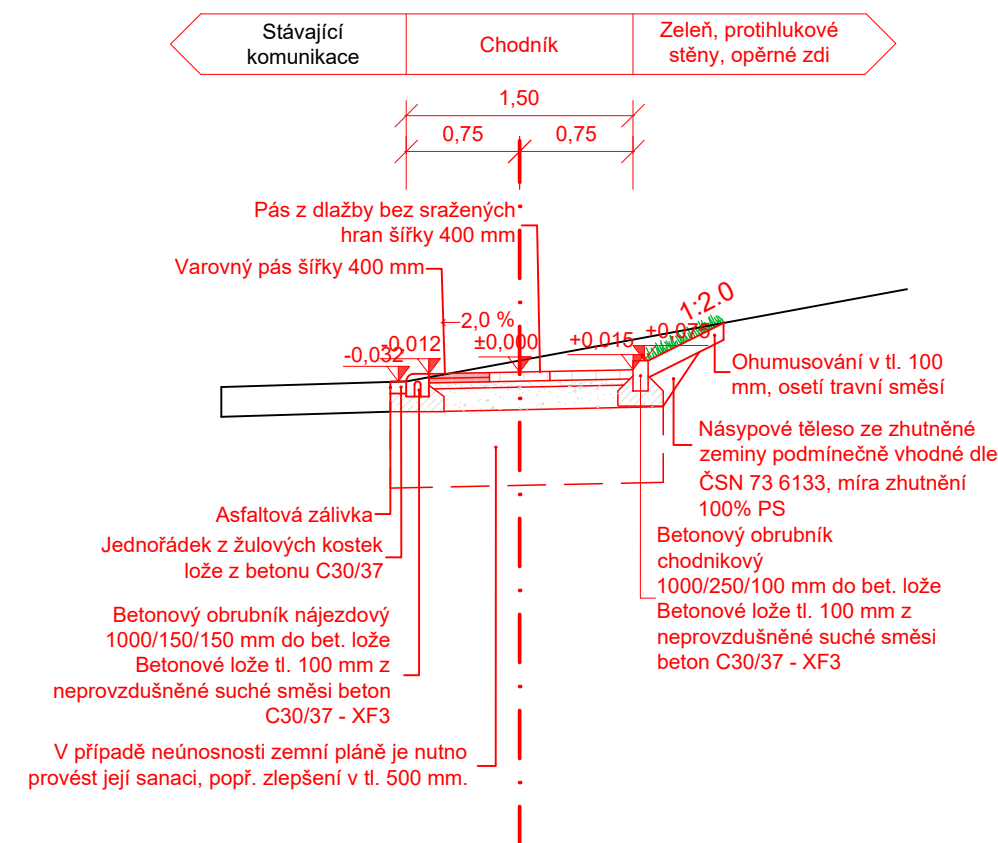
Vzorový příčný řez



Vzorový příčný řez v místě s palisádou



Vzorový příčný řez v místě pro přecházení



Skladba konstrukce chodníku
Dle TP170: D2 - D1 - CH - PIII

DL60	Dlažba betonová, zámková	60 mm ČSN 73 6131
-	Zapískování spár křemičitým pískem	
L	Lože z drčeného kameniva fr. 4/8 mm	30 mm
ŠDA	Štěrkodrt', typ A, fr. 0/32 mm	150 mm ČSN EN 13285, ČSN 73 6126-1
	Celkem	240 mm

Min. hodnota modulu přetvárnosti na pláni Edef,2=30 MPa, na ŠDA pak Edef,2=50 MPa.
 V případě neúnosnosti zemní pláně je nutno provést výměnu podložní vrstvou z nenamrzavého, soudržného a propustného materiálu v tloušťce 0,50 m (například štěrkodrtí 0/63).

Skladba konstrukce chodníku
Dle TP170: D2 - D1 - CH - PIII

DL60	Dlažba betonová, zámková	60 mm ČSN 73 6131
-	Zapískování spár křemičitým pískem	
L	Lože z drčeného kameniva fr. 4/8 mm	30 mm
ŠDA	Štěrkodrt', typ A, fr. 0/32 mm	150 mm ČSN EN 13285, ČSN 73 6126-1
	Celkem	240 mm

Min. hodnota modulu přetvárnosti na pláni Edef,2=30 MPa, na ŠDA pak Edef,2=50 MPa.
 V případě neúnosnosti zemní pláně je nutno provést výměnu podložní vrstvou z nenamrzavého, soudržného a propustného materiálu v tloušťce 0,50 m (například štěrkodrtí 0/63).

Skladba konstrukce chodníku
Dle TP170: D2 - D1 - CH - PIII

DL60	Dlažba betonová, zámková	60 mm ČSN 73 6131
-	Zapískování spár křemičitým pískem	
L	Lože z drčeného kameniva fr. 4/8 mm	30 mm
ŠDA	Štěrkodrt', typ A, fr. 0/32 mm	150 mm ČSN EN 13285, ČSN 73 6126-1
	Celkem	240 mm

Min. hodnota modulu přetvárnosti na pláni Edef,2=30 MPa, na ŠDA pak Edef,2=50 MPa.
 V případě neúnosnosti zemní pláně je nutno provést výměnu podložní vrstvou z nenamrzavého, soudržného a propustného materiálu v tloušťce 0,50 m (například štěrkodrtí 0/63).

Souř. systém: S-JTSK
 Výš. systém: Bpv

Zhotovitel: C2pecap s.r.o. Mariánské náměstí 14, 739 91 Jablunkov	Zodpovědný projektant: Ing. Petr Čmiel Vypracoval: Ing. Ondřej Sikora	Autorizace:	 Mob: + 420 725 043 164 Email: info@c2pecap.cz
Investor: Obec Hrádek, Hrádek čp. 352, 739 97 Hrádek Katastrální území: Hrádek (647357)	Formát: 1xA3 Datum: březen 2021		
Název akce: CHODNÍK KOLEM TRATĚ, HRÁDEK, ETAPA I	Číslo zakázky: C2_21_06_02 Stupeň: DPS Paré:		
Název přílohy: VZOROVÉ PŘÍČNÉ ŘEZY	Měřítko: 1:50 Číslo výkresu: 06		
Dokumentace je majetkem autora. Výkres či jeho část může být kopírována nebo jiným způsobem rozšiřována pouze po předchozím souhlasu autora.			